Sezione tipo: argine in rilevato, la distanza è da intendersi dal piede arginale esterno

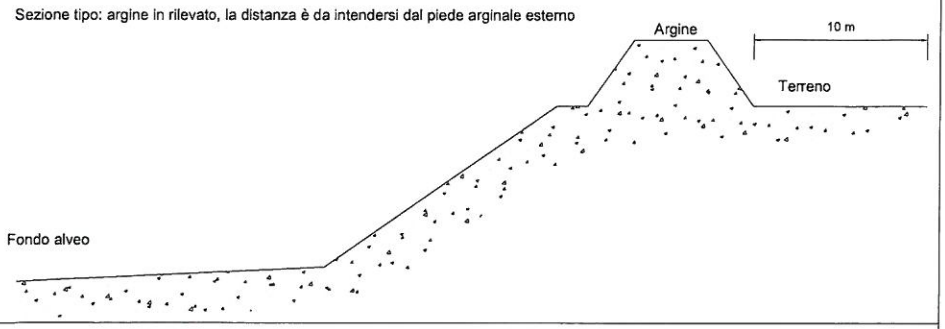

Sezione tipo: argine in terreno naturale (valle o gola), la distanza è da intendersi dalla linea di massima piena (TR= vedi regolamento)

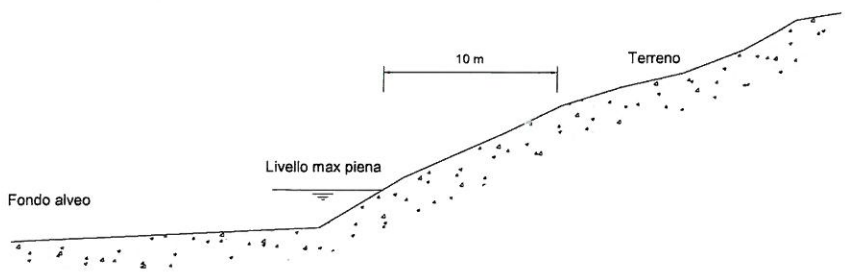

Sezione tipo: argine in terreno naturale (valle o gola), la distanza è da intendersi dalla sommità della sponda incisa

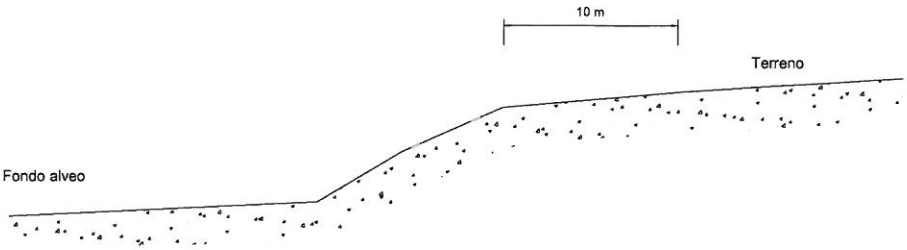

Sezione tipo: rivestimento con argine in scogliera

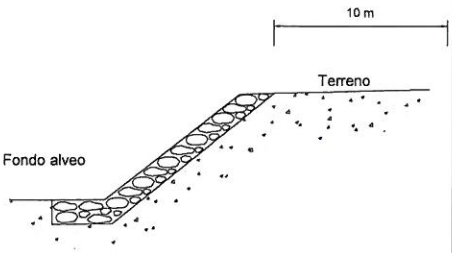

Sezione tipo: protezione al piede con scogliera

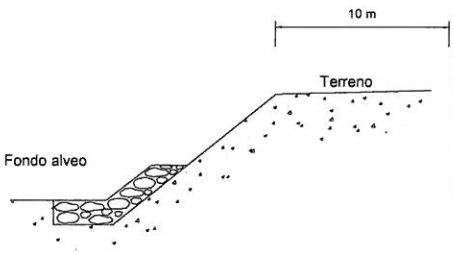

Sezione tipo: argine in pietrame e malta

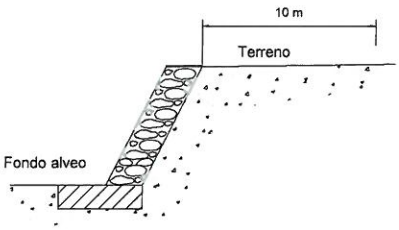

Sezione tipo: argine in calcestruzzo

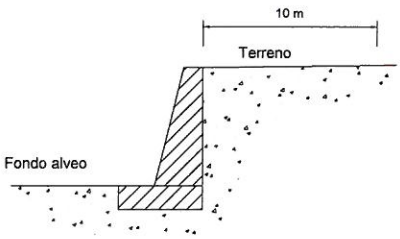

Sezione tipo: argine in c. a.

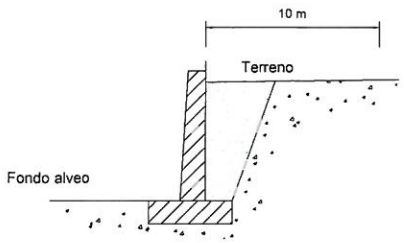

Sezione tipo: alveo in rilevato

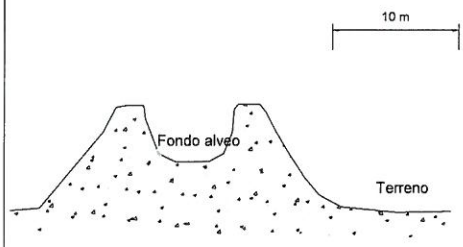

Amministrazione Comunale di Merate (LC)

STUDIO DEL RETICOLO IDRICO MINORE
allegato al Regolamento Comunale di Polizia Idraulica

SCHEMA DI MISURE DELLE DISTANZE DELLA FASCIA DI RISPETTO DEI CORSI D'ACQUA

N. ELABORATO

Allegato 02

IL TECNICO

ORDINE DEI GEOLOGI della LOMBARDIA
CARRARO MARCO
n° 701

DATA

Luglio 2011

SCALA

non in scala

ARCHIVIO

percorso\nomefile.dwg

ecosphera

ECOSPHERA s.r.l.
via Malogno n. 2
25036 Palazzolo s/O (BS)
tel. 030.7402007
fax 030.7402017
info@ecosphera.net